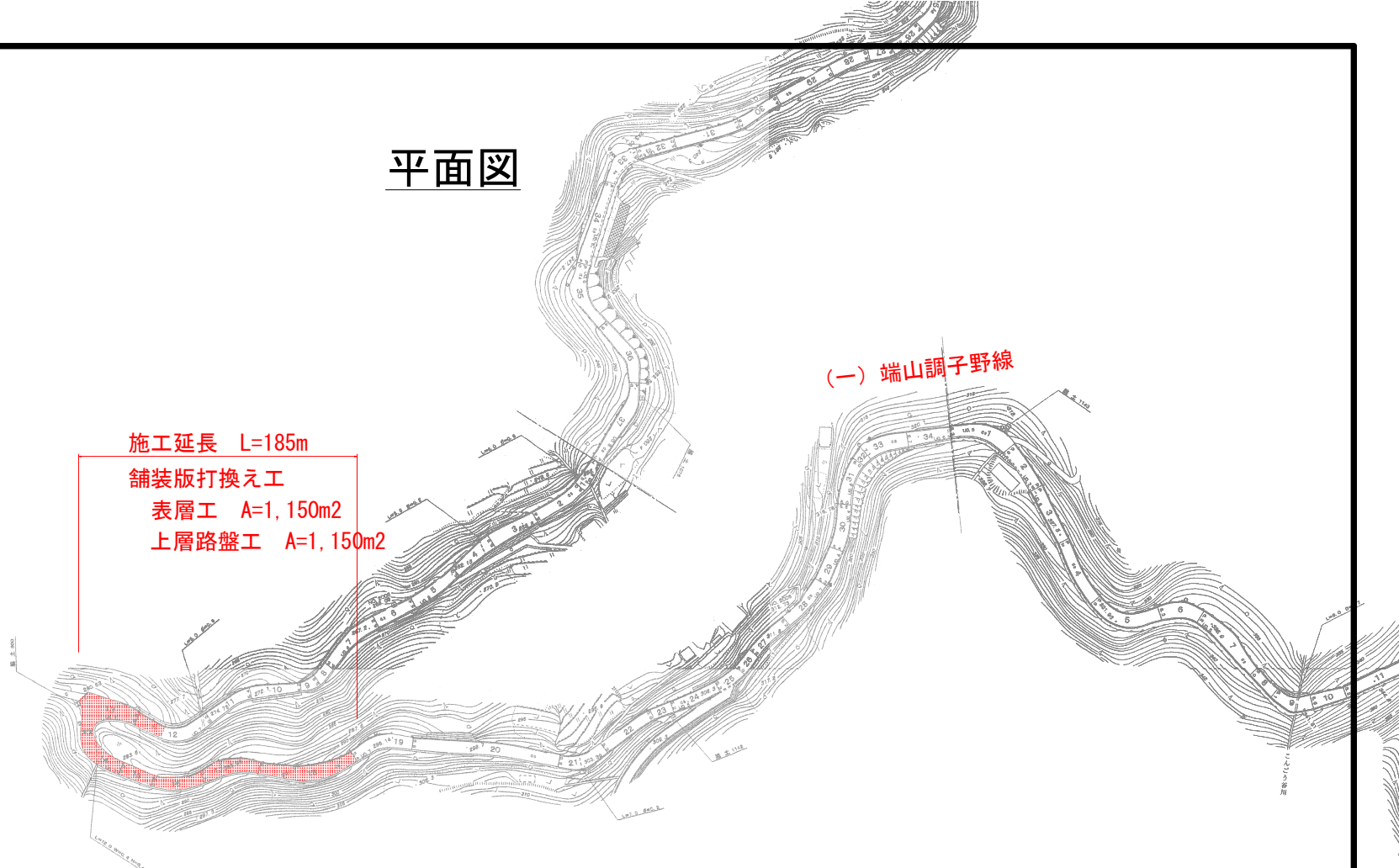
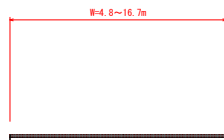


# 平面図

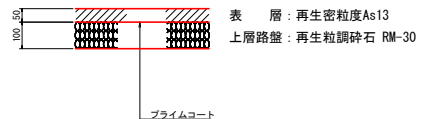


施工延長 L=185m  
 舗装版打換え工  
 表層工 A=1, 150m<sup>2</sup>  
 上層路盤工 A=1, 150m<sup>2</sup>

## 標準断面図



## 舗装構成図



## 実施設計図面

工事名	R6馬土 端山調子野線 つ・貞光平野 舗装工事 (追い手覆保壁)		
路線名等	(一) 端山調子野線		
工事箇所	奥馬郡つるぎ町貞光平野		
図面名	平面図		
縮尺	—	図面番号	1 / 1
会社名	—		
事業者名	徳島県西部総合県民局 県土整備部 (奥馬)		